



Société Française de Recherche - SFR
 11 rue de Valenciennes - 92000 Nanterre
 Tél : 01 47 37 00 00 - Fax : 01 47 37 00 01
 www.sfr.fr

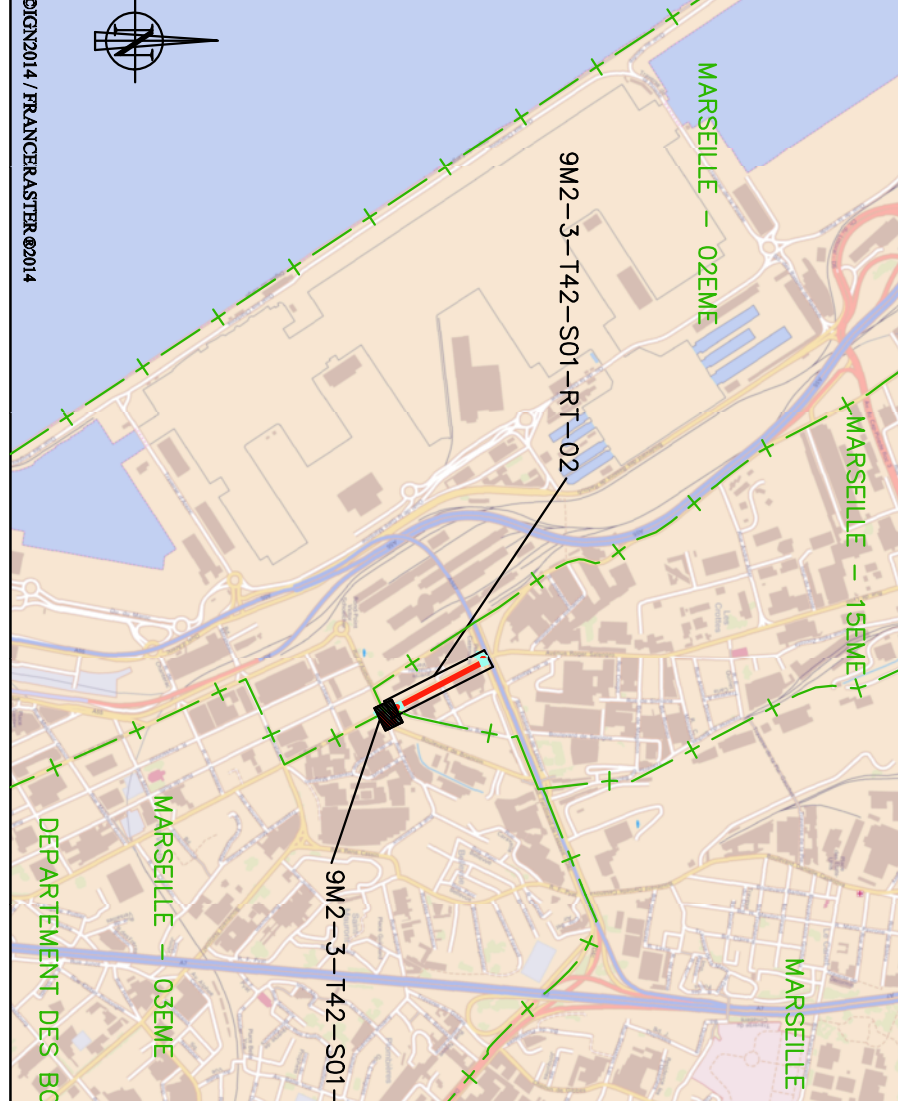
Boucle Métropolitaine de Marseille 2

Tromçon 142 : Dévolement Ayzalades - MARSEILLE

MATRE D'OUVRAGE :



Société Française de Recherche - SFR
 11 rue de Valenciennes - 92000 Nanterre
 Tél : 01 47 37 00 00 - Fax : 01 47 37 00 01
 www.sfr.fr



Secteur 01 : Rue d'Anthoine - Avenue Roger Salengro - Place Cazemajou

Plan de route

1	Correction charte graphique	SFR	SFR
2	Création du plan	FRL	PLC
	Modification:	Echib' port	Vérifié port
	Réf. B.E. :	PR77	PLAN
	Réf. P.Fj. SFR :		
	ECH. 1/200	STATUT: REC	PLAN
	Version charte CA00251-V3c		1 / 2

LEGENDE

RESEAU SFR

- Ancrage de rue
- Chambres SFR (L3T et K2C)
- Chambres SFR existantes (L3T et K2C)
- Chambres de passage (Opérateurs Tera et Privés)
- Conducteur d'égout
- Poteau simple (câble aérien)
- Poteau renforcé (câble aérien)
- Poteau moqué (câble aérien)
- Réseaux divers (pont, éolien,...)
- Végétation
- Canaux bâtiments
- Haies
- Clôtures
- Périmètre des parcelles cadastrales avec référence (référence section - référence parcelle)
- Limite de section cadastrale
- Autres éléments issus du cadastre

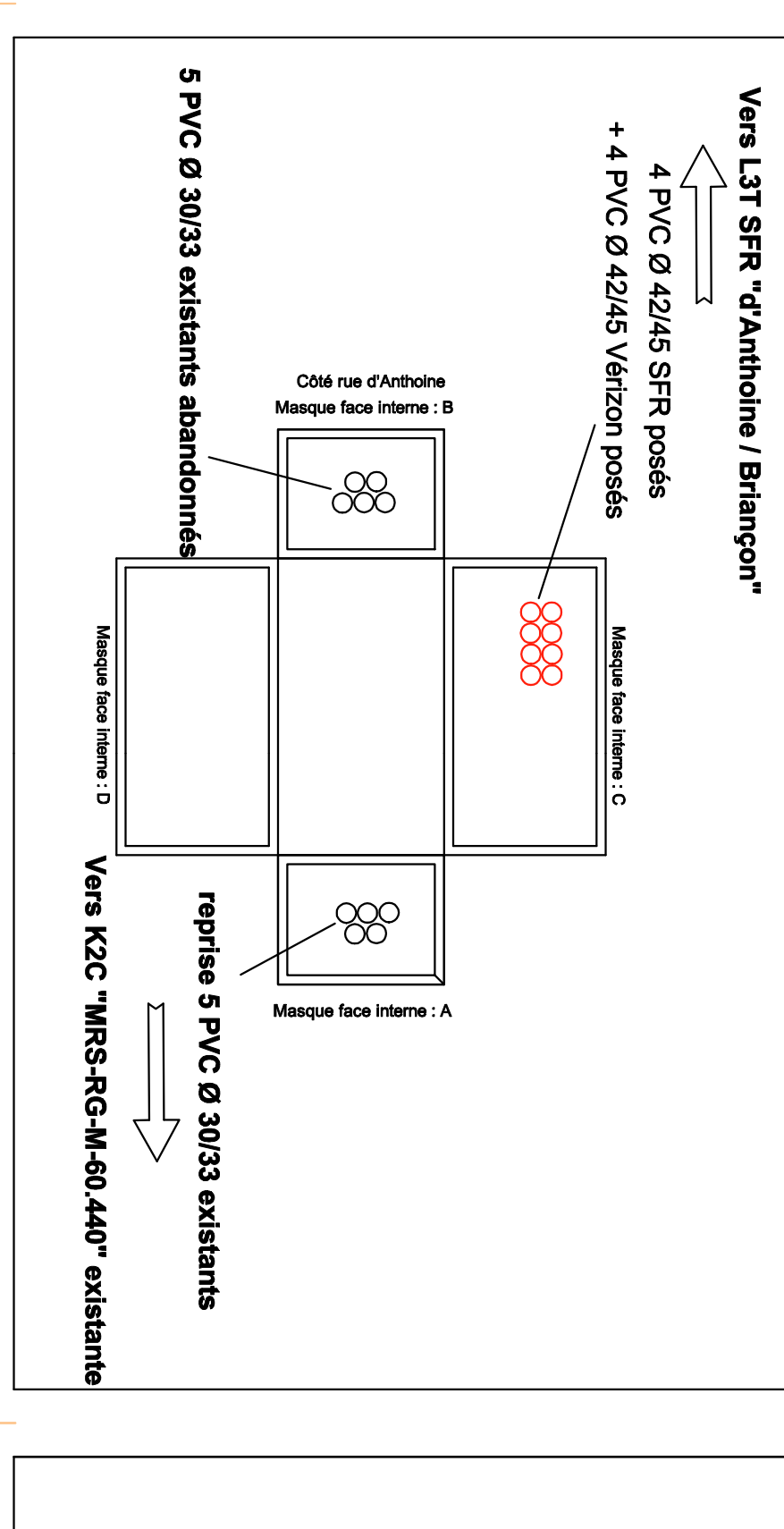
ENVIRONNEMENT

- Limites départementales
- Limites de sections administratives (VNF, DDE,...)
- Hydrographie, plans d'eau (digue)
- Conducteur d'égout
- Mauret ou Pont
- Voies ferrées
- Axes routiers
- Ouvrages divers (pont, éolien,...)
- Végétation
- Canaux bâtiments
- Haies
- Clôtures
- Périmètre des parcelles cadastrales avec référence (référence section - référence parcelle)
- Limite de section cadastrale
- Autres éléments issus du cadastre

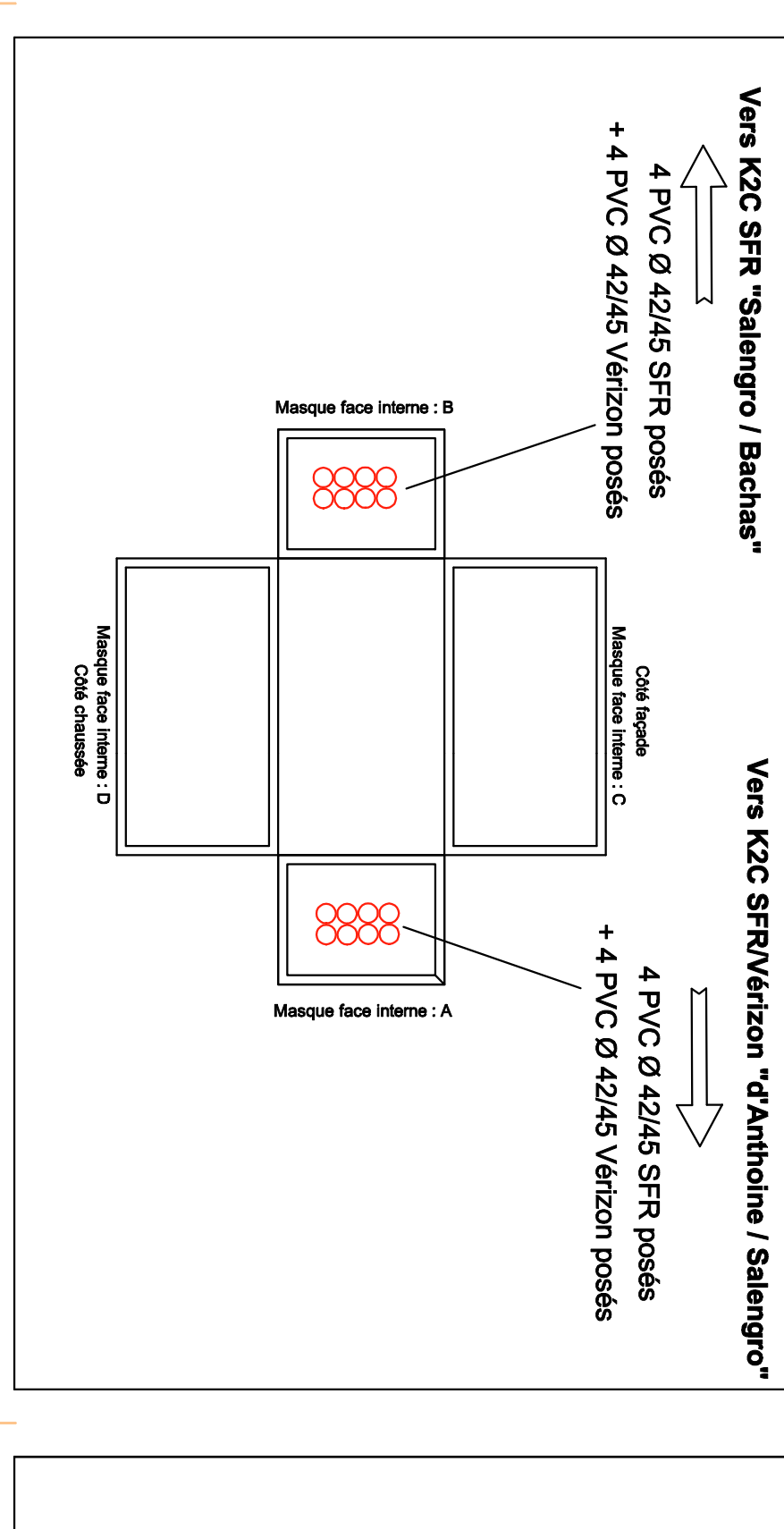
- Limite de parcelle (des fins cadastrales, exclure ou de site de végétation)
- Cadastre obligatoire
- Borne de repérage du réseau
- Machon(s) fourreau(s) ou raccord de filin détecteur
- DP FP
- Début de forage - Fin de forage
- Pipelines
- Pipelines haute pression
- Energie basse et moyenne tension
- Energie haute tension
- Téléphonie
- Télédistriution
- Fibre optique
- Car basse et moyenne pression
- Car haute pression

NOTES:
 Ellipsoïde Clarke 1880 - Projection Lambert III Sud
 CSRS 2014 - Reproduction ou adaptation, partielle ou totale, sans aucune forme que soit, interdite dans tout pays.
 Reproduction de la totalité et des éléments, partiels des textes (img) : 10 cm
 Origine des fonds de plan: IGN
 Toute indication qui s'écarte de ces données sera considérée comme non valide.
 Toute information non émise n'est pas garantie.
 Toute indication qui s'écarte de ces données sera considérée comme non valide.
 Toute information non émise n'est pas garantie.
Classe de précision : A. Planimétrique

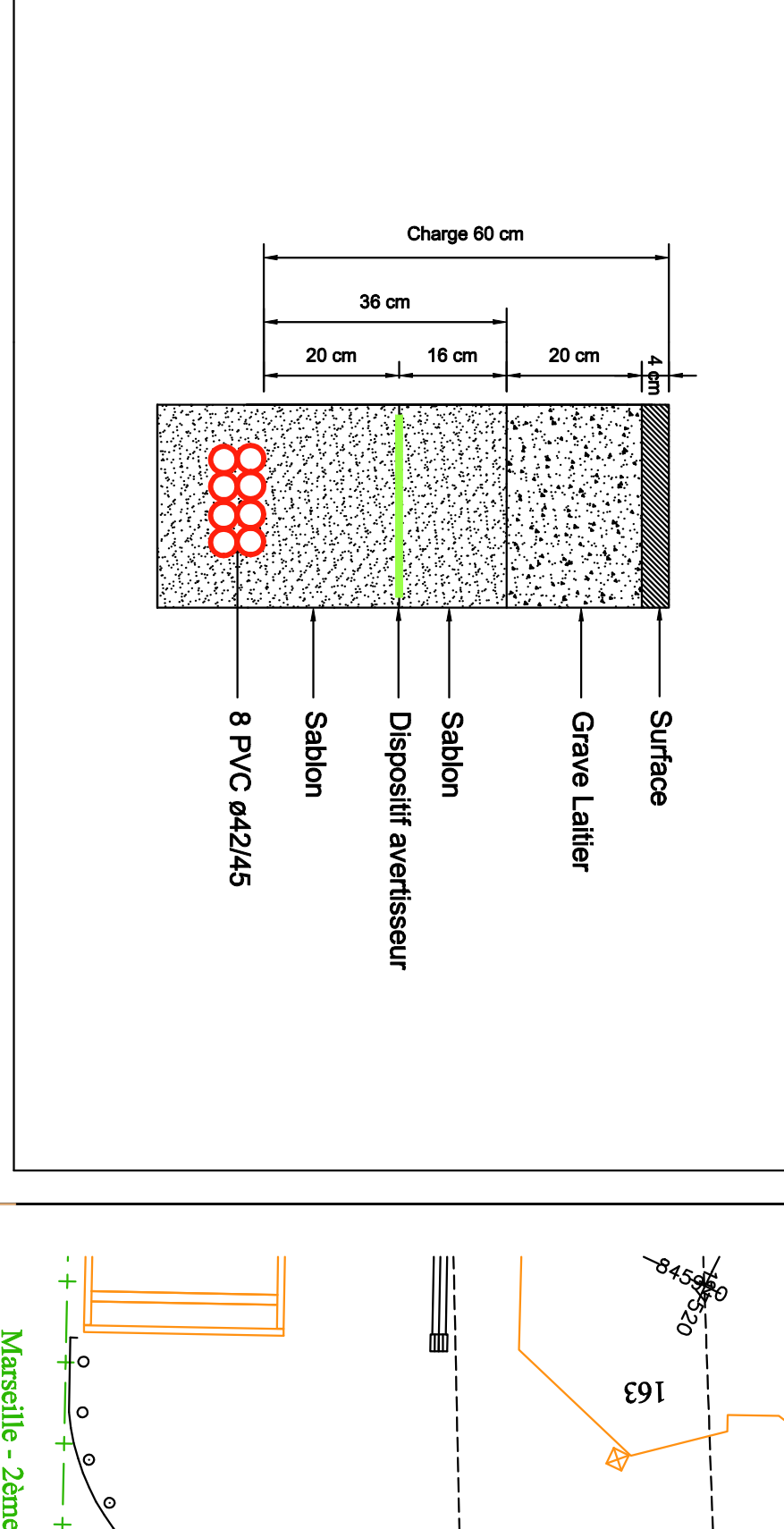
K2C sans fond SFR/Vérizon "d'Anthoine / Briangon" créée sur réseau existant, plan des masques Z101



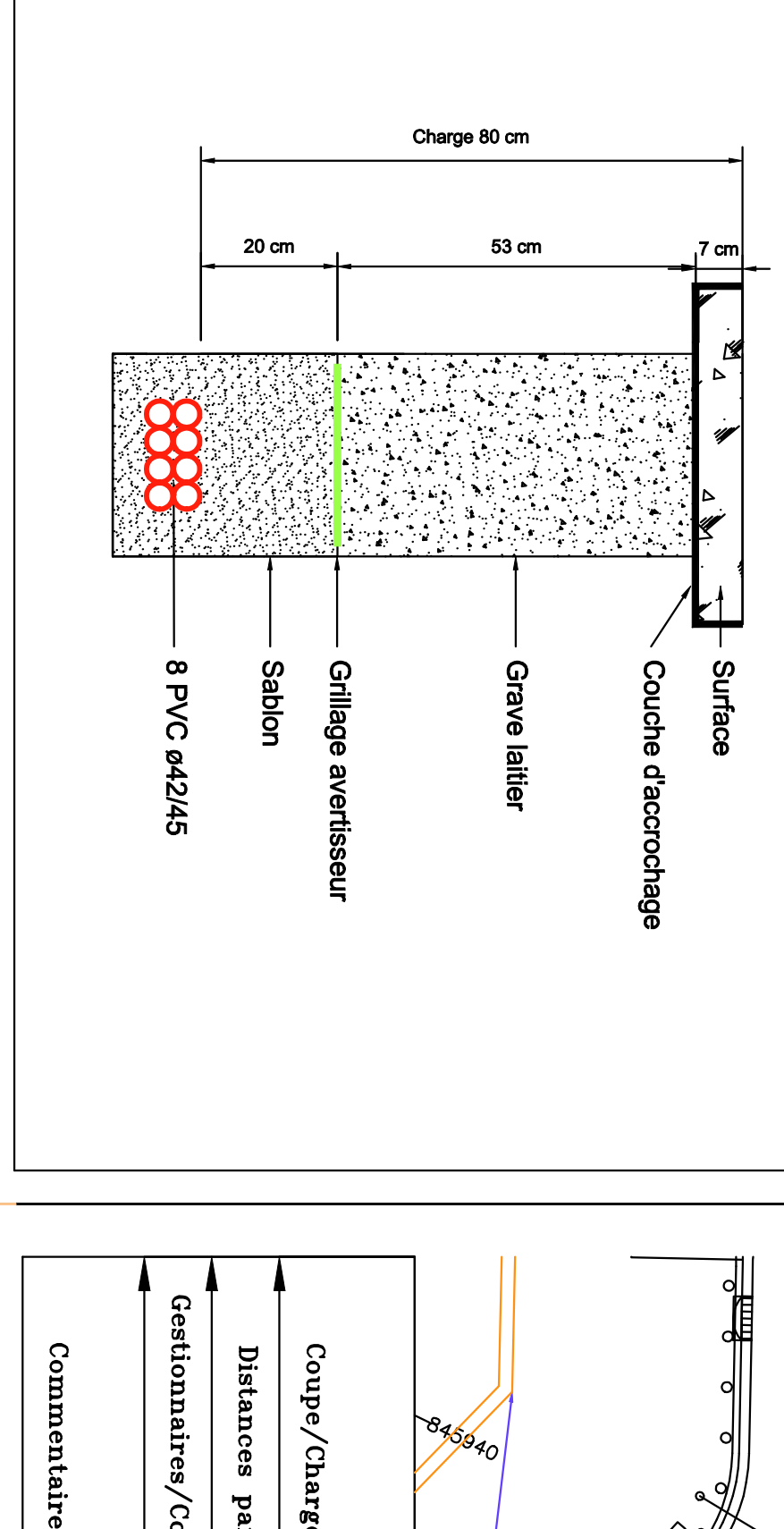
L3T SFR "d'Anthoine / Briangon" créée plan des masques Z102




COUPE TYPE Z306 Pose traditionnelle sous trottoir



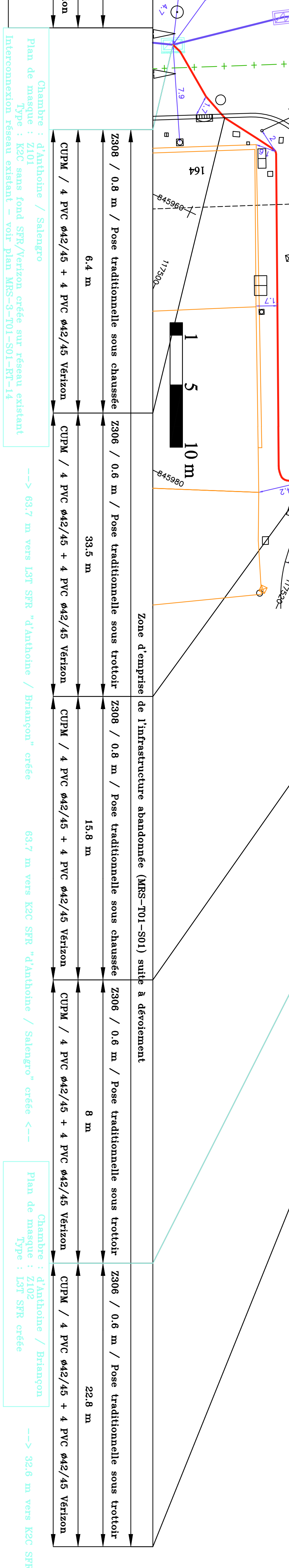
COUPE TYPE Z308 Pose traditionnelle sous chaussée



Plan de masque Z101



Plan de masque Z102



Chambre : d'Anthoine / Briangon
 Type : K2C sans fond SFR/Vérizon créée sur réseau existant
 Interconnexion réseau existant - voir plan MRS-3-T01-S01-RT-14
 Coupe/Charge/Mode
 Distances partielles
 Gestionnaires/Composition
 Commentaires/Sites
 Zone d'emprise de l'infrastructure abandonnée (MRS-T01-S01) suite à dévolement
 Sans du tronçon