





VILLE DE MARSEILLE

DIRECTION GENERALE DES SERVICES TECHNIQUES  
DIRECTION DE LA VOIE PUBLIQUE

DIVISION

CIRCULATION  
SIGNALISATION



## RUE DE RUFFI

*Entre la rue d'Anthoine et  
la rue Melchior Guinot*

## PLAN DE RECOLEMENT

S.N.E.F. ELECTRIC - FLUX - 3 4 85


PROJET

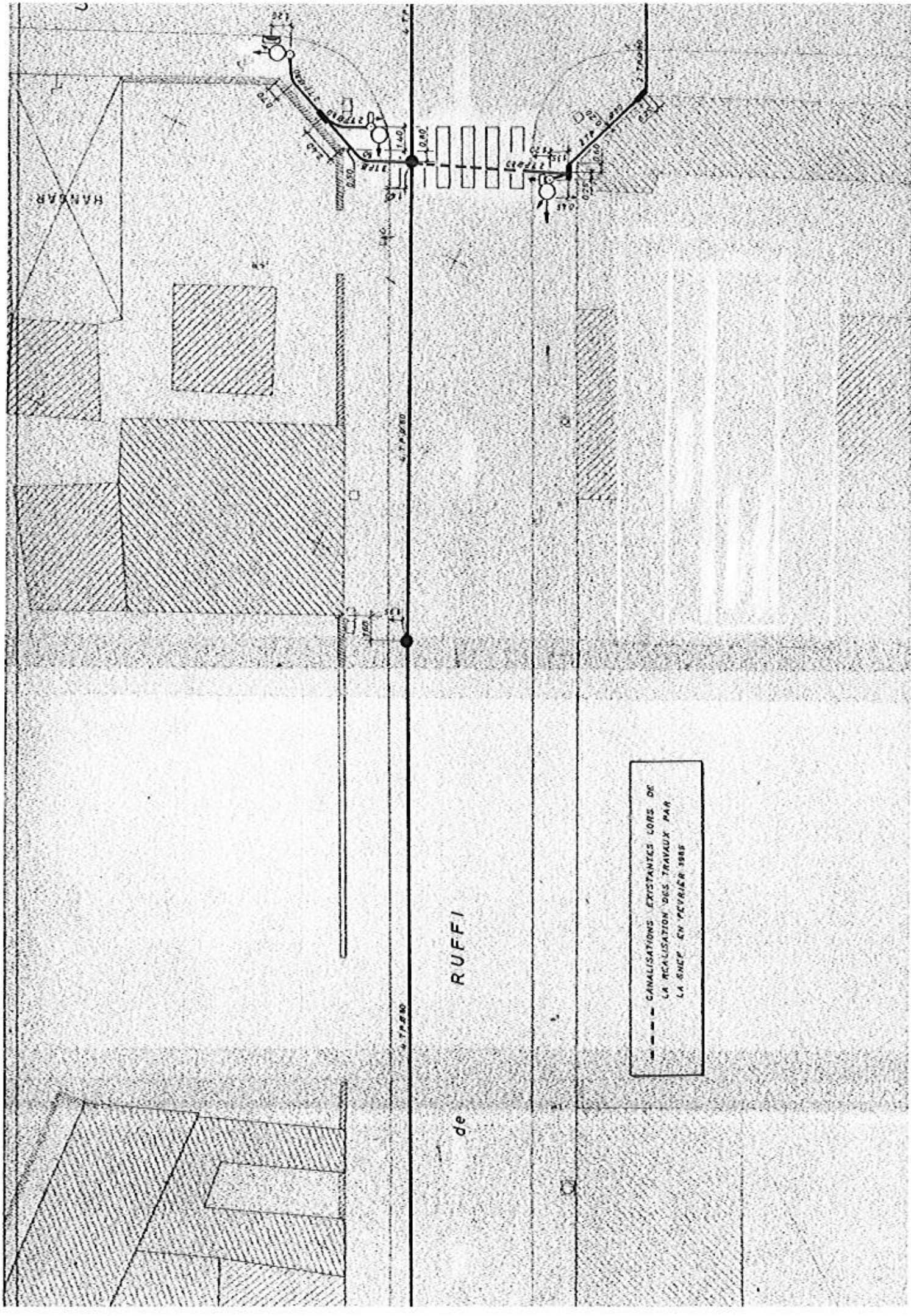
DESSIN

PROJET

1/200

PROJET



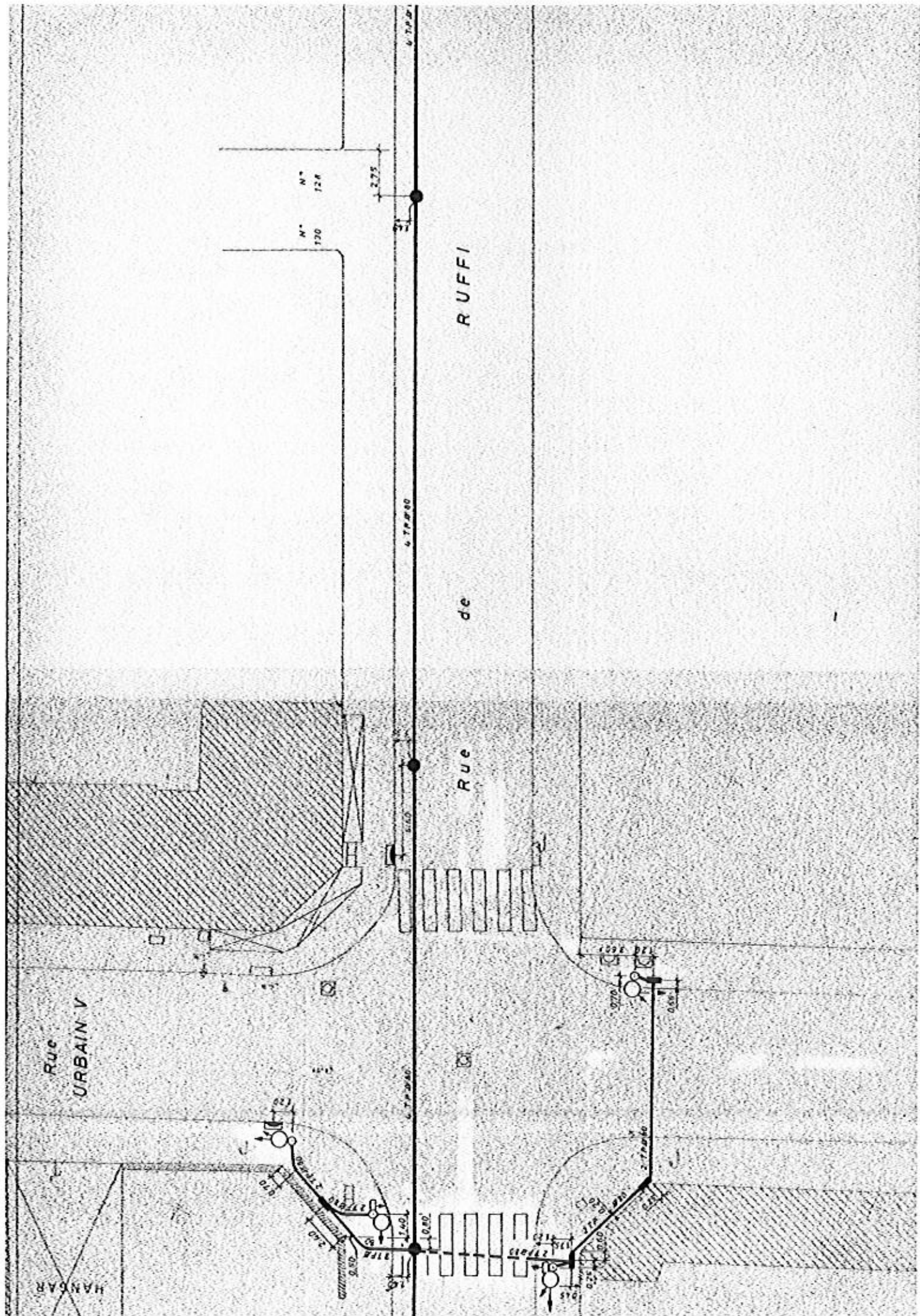


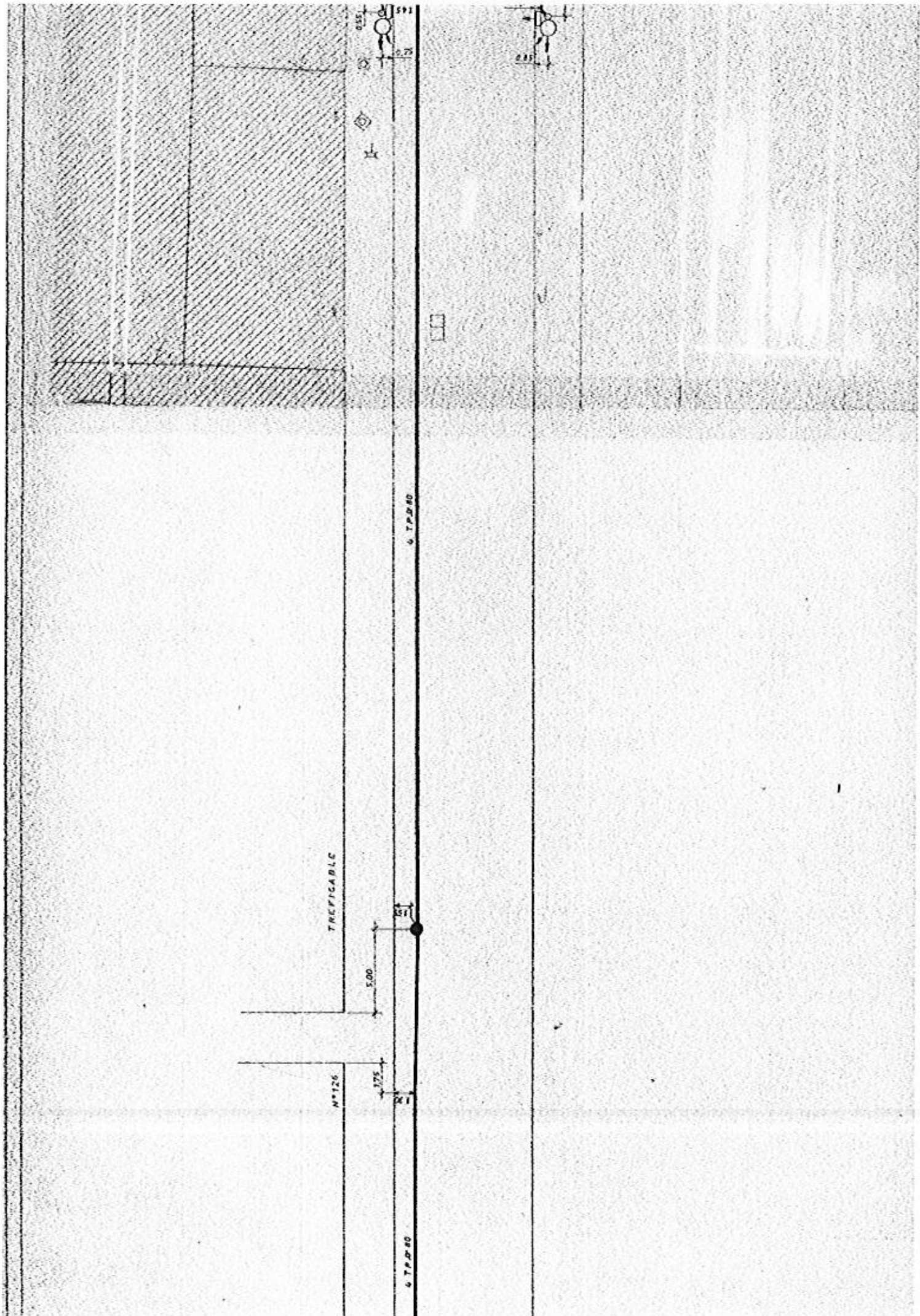
HANGAR

RUFFI

de

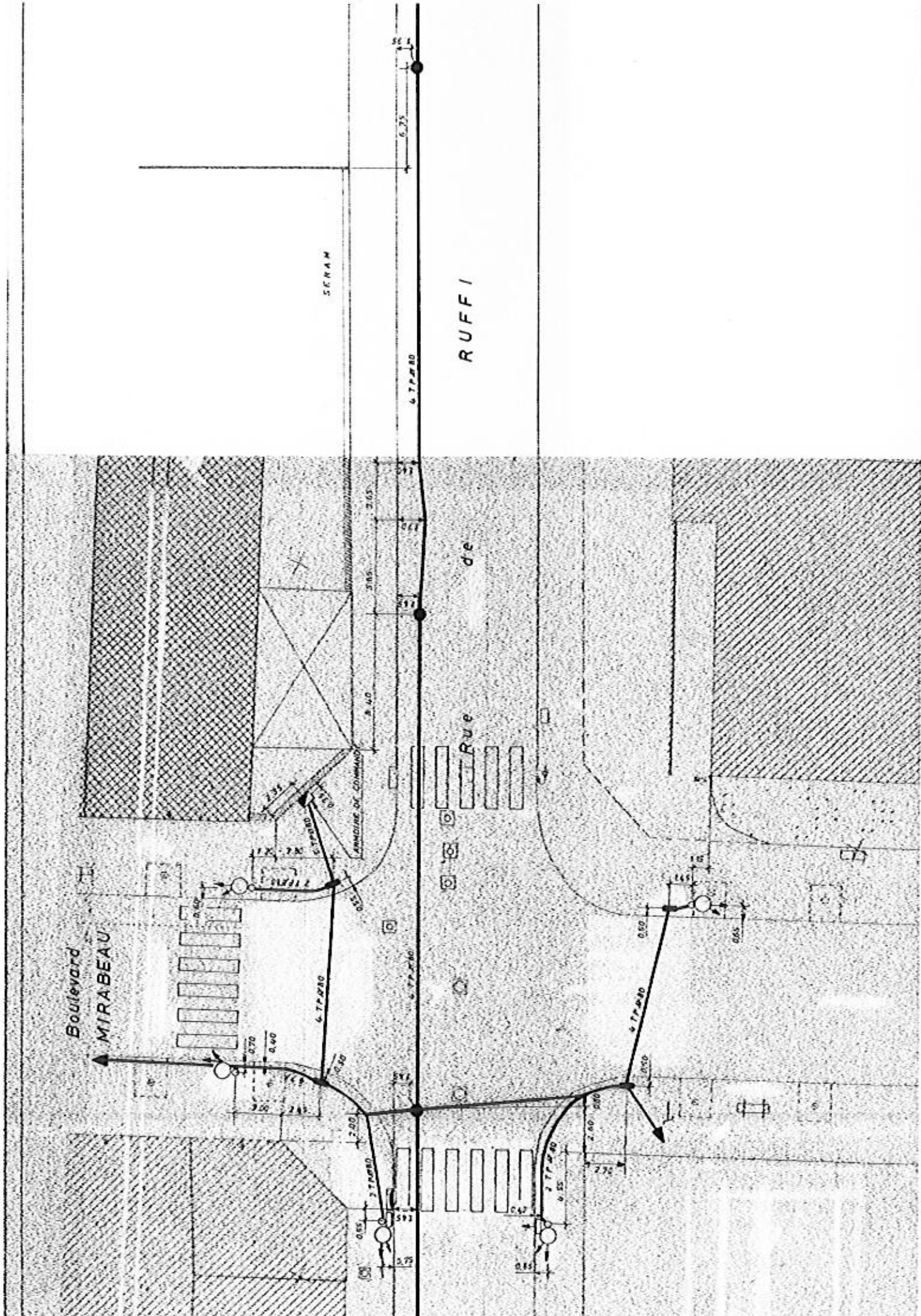
--- CANALISATIONS EXISTANTES LORE DE  
 LA REALISATION DES TRAVAUX PAR  
 LA SNEP EN FEVRIER 1985

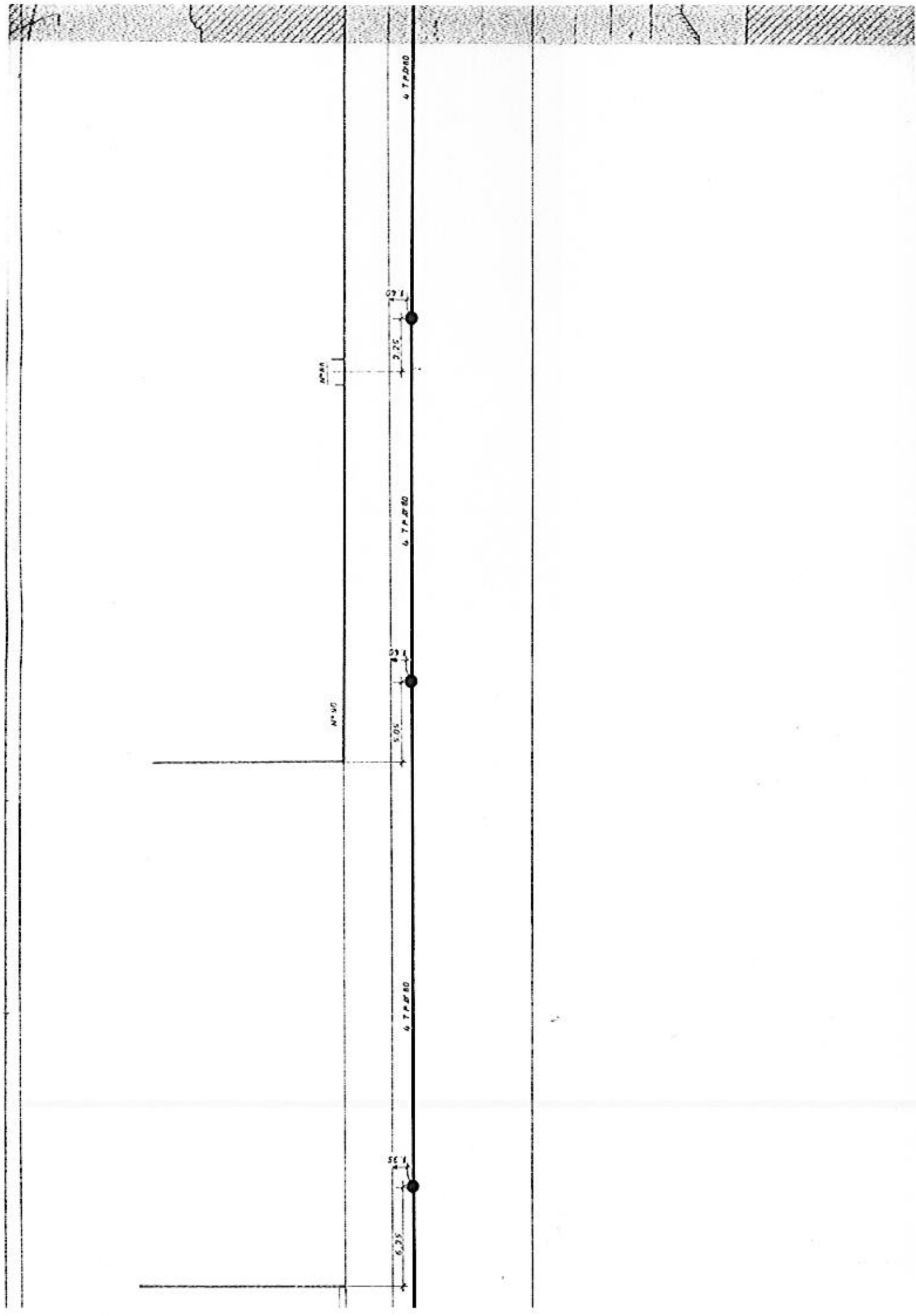




SERAM

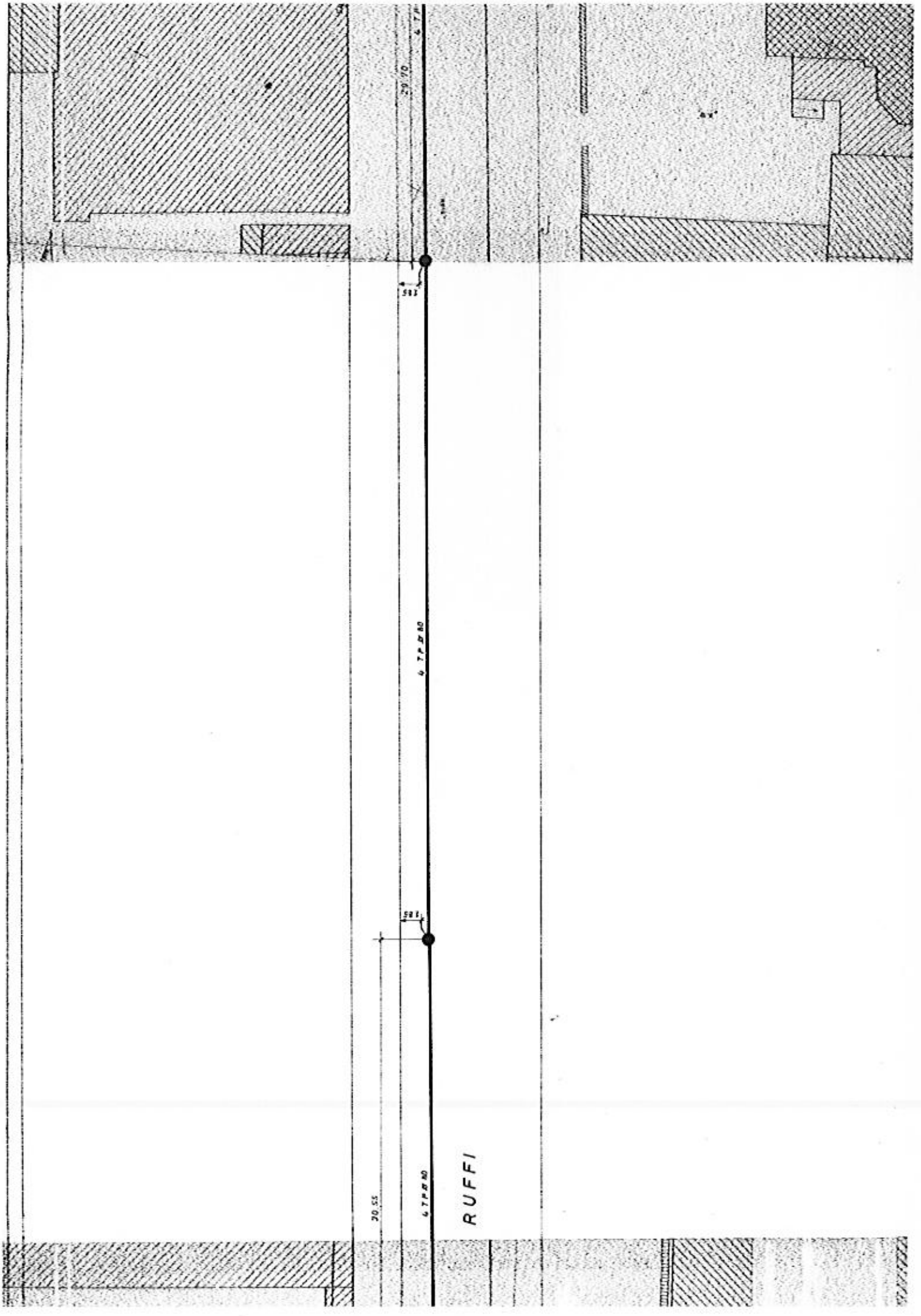
RUFFI











20.55

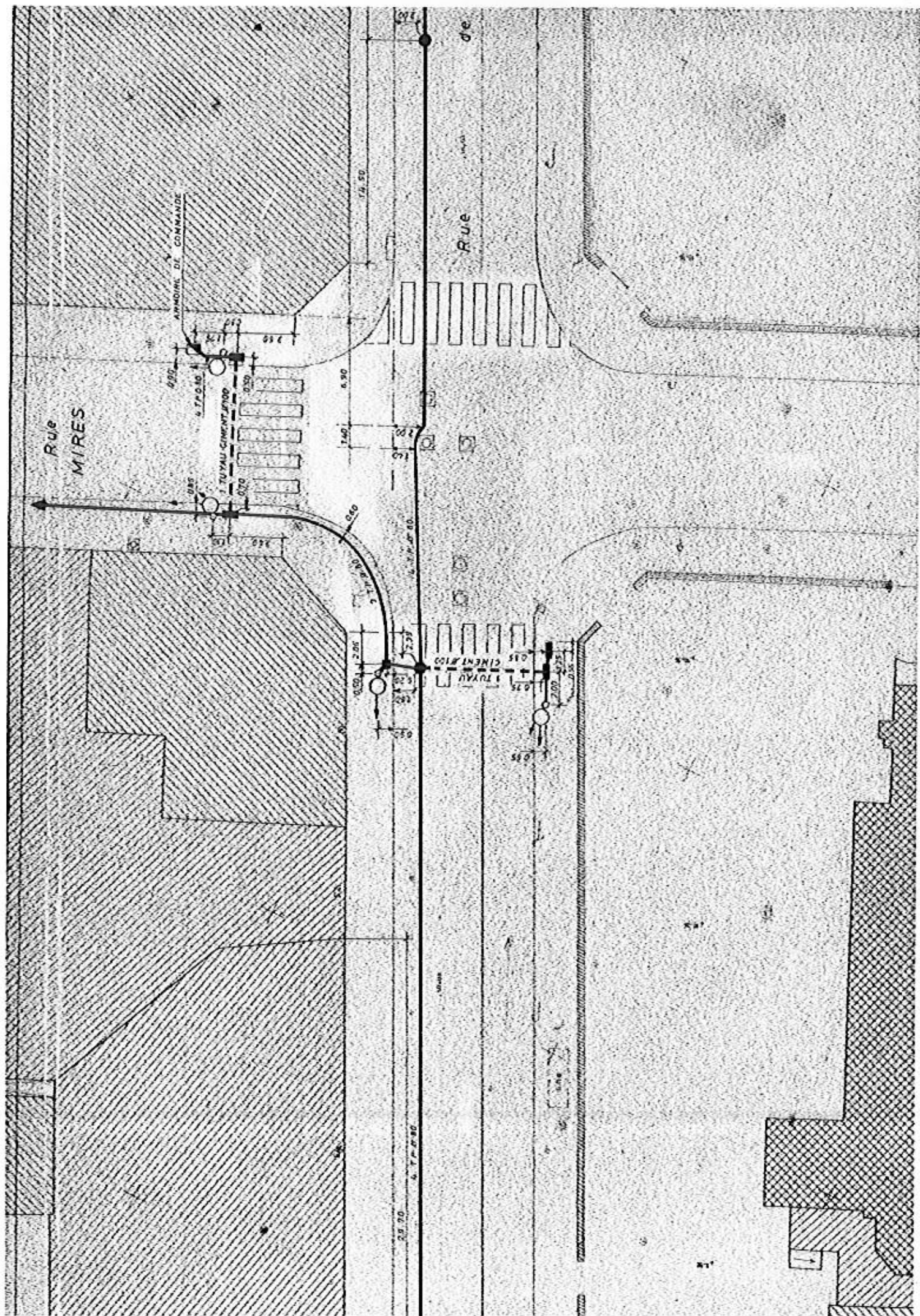
29.70


581

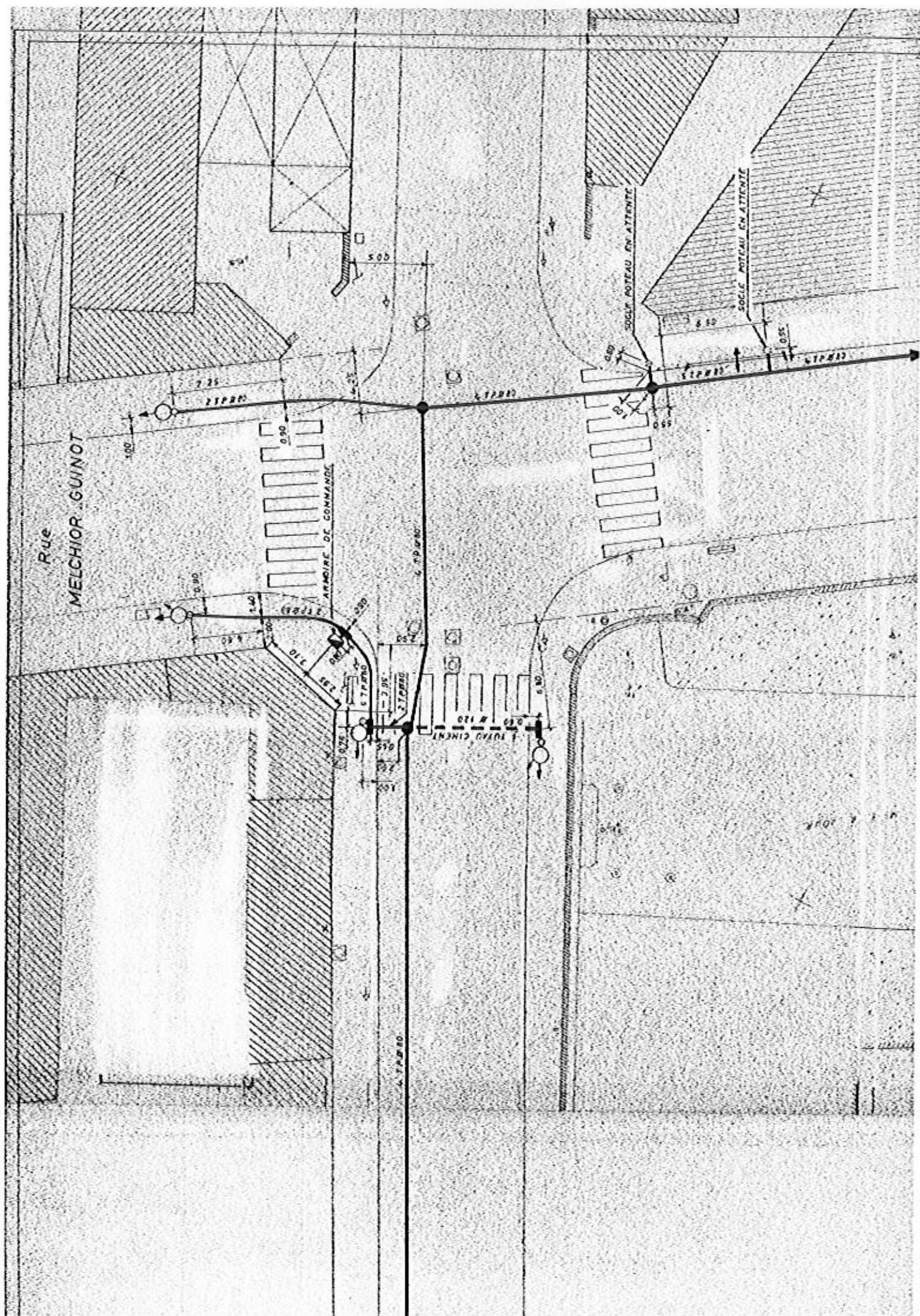
6 TP 80

6 TP 80

RUFFI









Territoire Communauté Urbaine Marseille Provence Métropole

COMMUNE DE MARSEILLE

Situation : Rue de Ruffi - Rue d'Anthoine

Nature du document

PLAN DE RECOLEMENT SIGNALISATION

Echelle : 1/200

Précision de classe : B

Références techniques

Demandeur : CUMPM  
Informatique : 00185\_Ruffi-Anthoine.dwg

Date : 24 Juillet 2015



**SNEF**  
69, Boulevard de l'Europe  
13127 Vitrolles  
Tel : 04.86.37.50.74  
Fax : 04.86.37.50.75

REDACTEUR	VERIFICATEUR	APPROBATEUR
P. ILLOUZ	B. CAMARA	L. LEROY

